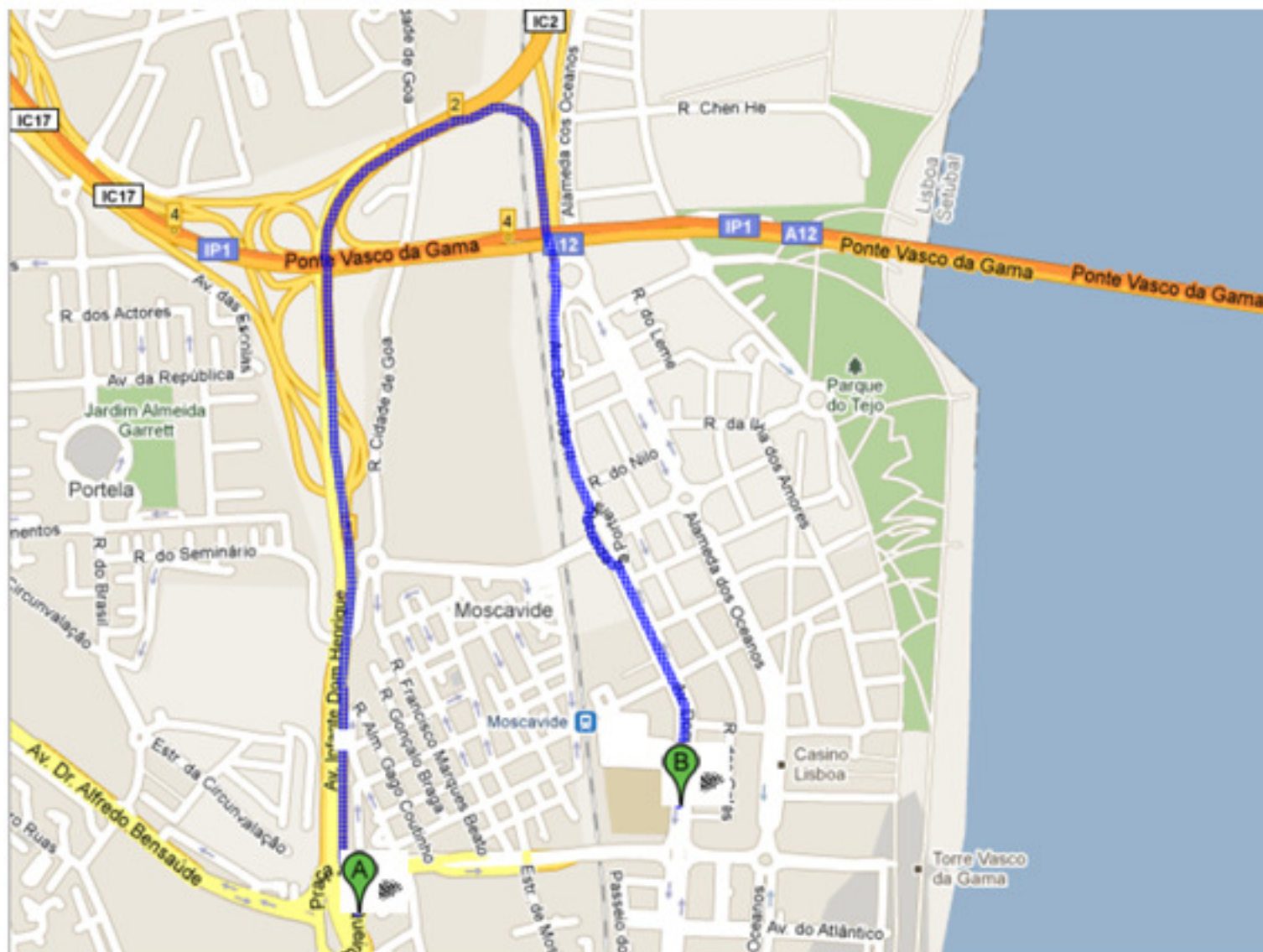








**Itinerário alternativo para chegar à Av. Dom João II (ESTES)**  
**Do destino "A" para o Destino "B" - 3,5 km cerca de 5 minutos**



 Praça José Queirós, 1800 Lisboa, Portugal

- |   |  |                              |
|---|--|------------------------------|
| 1.  | Seguir <b>norte</b> em frente <b>Praça José Queirós</b> em direcção a <b>R. João Pinto Ribeiro</b>                         | ir 100 m<br>total de 100 m   |
|    | 2. Virar à <b>direita</b> em direcção à rampa para <b>IC2/Alverca/Sacávem/A12/Sul/IC17</b>                                 | ir 400 m<br>total de 500 m   |
| 3.  | Convergir com <b>Av. Infante Dom Henrique</b><br>Acerca de 1 min.  | ir 1,3 km<br>total de 1,8 km |
|    | 4. Seguir pela saída 2<br>Acerca de 1 min.   | ir 500 m<br>total de 2,3 km  |
| 5.  | Na rotunda, seguir pela <b>1.ª</b> saída para <b>Av. Dom João II</b> em direcção a <b>A12/Sul/IC17</b><br>Acerca de 1 min. | ir 500 m<br>total de 2,8 km  |
|   | 6. Virar à <b>direita</b> na <b>Rotunda da Portela</b>   | ir 140 m<br>total de 2,9 km  |
|  | 7. Virar à <b>esquerda</b> para continuar na <b>Rotunda da Portela</b>   | ir 8 m<br>total de 2,9 km    |
|  | 8. Virar à <b>direita</b> na <b>Av. Dom João II</b><br>Acerca de 1 min.  | ir 550 m<br>total de 3,5 km  |

 Av. Dom João II